

7

Gorzów Wlkp. 29.03.2009
4 podpis: 2209.09 Jed

Radny Rady Miasta

ANTCZAK TERZY
(nazwisko i imię)

21

INTERPELACJA

zgłoszona na sesji Rady Miasta nr LXIII

Proszę Pana Prezydenta o przeanalizowanie
problemów związanych przez Pana
JACKA z ul. Włocławską. Przedskłada przy ulicy
SASKIEJ 8, PANI

Uchwalony plan zagospodarowania przestrzen-
nego, uchwały poza linie zabudowy ul. SASKIEJ
(która jest równoległa) a droga zamiast
iść równoległe między budynkami, idzie
po SKOSIE, wprost na teren PANA

na którym to terenie 2 najdłuższe są
PRZEDSIĘWZIĘCIA I "BURZY" dotyczącej amfiteatru
przebudowania.

Wierzę, wnoszę Panu
o możliwość zamocowania na ścieżki ulicy,
zostań zamontowany, ale kosztem obrotu
Pani

WNIOŚKI
mm

VERTE →


(podpis)


Termin odpowiedzi
na interpelacje upływa dnia.....


WNIOSEK :

- (I) PRZEPROJEKTOWANIE UL. SASKIEJ NA CIĄG PIESZO-ŻELAZNY
- (II) EWENTUALNA ZMIANA PLANU ZAGOSPODAROWANIA PRZESTRZENNEGO
- (III) BRAK MIEJSC DO PARKOWANIA PRZED PRZEDSZKOLEM,
TO PROBLEM, KTÓRY NAJBARZIEJ UTRUODIA FUNKCJONOWANIE
PRZEDSZKOLA

z powrotem

Ziemy Antuak - 

P.S. Proszę również o odpowiedź od Pana 



Gorzów Wlkp., 2009-10-16

WUM.II.MA.0057-4/09

Pan
Jerzy Antczak
Radny Rady Miasta
Gorzowa Wlkp.

Odpowiadając na Pana interpelację z sesji Rady Miasta nr LXIII w związku z ul. Saską informuje, co następuje:

Przebieg ul. Saskiej został ustalony w miejscowym planie zagospodarowania przestrzennego uchwalonego Uchwałą Nr XXIII/343/2007 Rady Miasta Gorzowa Wlkp. z dnia 12 listopada 2007r.

W czasie pracy nad miejscowym planem, zgodnie z procedurą określoną w Ustawie o planowaniu i zagospodarowaniu przestrzennym zostały przeprowadzone poniższe działania, które zapewniają udział społeczeństwa:

Dnia 20 listopada 2006r. ukazało się w Gazecie Lubuskiej ogłoszenie o przystąpieniu do sporządzenia powyższego planu. Według ogłoszenia zainteresowani mogli składać wnioski do 11 grudnia 2006r.

Wyłożenie projektu miejscowego planu zagospodarowania przestrzennego odbyło się od 13 września do 4 października 2007r. W tym czasie odbyła się dyskusja publiczna (dnia 18 września 2007r.), a uwagi mogły być składane do 19 października 2007r.

W toku procedury sporządzania miejscowego planu nie wpłynęły do organu wnioski bądź uwagi ze strony Państwa

W ustaleniach planu lokalizacja placu zawracania służąca użytkownikom przedszkola została ustalona tak, by zagospodarowanie okolicznych działek było możliwe, a tereny przeznaczone pod wykup, jak najmniejsze.

Według miejscowego planu zagospodarowania przestrzennego miasta Gorzowa Wielkopolskiego w rejonie ulic: Stefana Okrzei, Stefana Batorego i Saskiej ulica Saska jest położona w terenie 1KDD jako ulica dojazdowa z wydzielonym chodnikiem, dlatego nie ma możliwości w ciągu Drogi 1KDD poprowadzenia ciągu pieszo – jezdnego.

Teren części ogrodu przedszkola należy do terenu 1MN – zabudowa mieszkaniowa jednorodzinna. W zakresie obsługi komunikacyjnej obowiązuje zapewnienie co najmniej 2 stanowisk parkingowych na działce budowlanej. Oznacza to, że obowiązkiem właściciela działki jest zapewnienie miejsc parkingowych pod daną inwestycję.

Rozwiązanie przestrzenne odbiegające od ustaleń określonych w miejscowym planie nie jest możliwe bez zmiany planu. W związku z zaistniałą sytuacją przeprowadzono w ubiegłym roku analizę zasadności zmiany planu. Z uwagi na fakt, że budowa placu manewrowego w sposób wskazany przez państwa ingerowałaby w znacznie większym



Prezydent
Miasta

Urząd Miasta

66-400

Gorzów Wielkopolski
ul. Sikorskiego 3-4
tel. +48 95 7219 500
fax +48 95 7219 670
e-mail: um@um.gorzow.pl
www.gorzow.pl

stopniu, niż przyjęte w planie rozwiązanie, w inną nieruchomość prywatną, lub byłaby niezgodna z przepisami odrębnymi w przypadku zawężenia drogi, zmianę planu uznano za niezasadną. Wyniki ww. analizy były przedstawione państwu

Jednocześnie informuje, że obecnie trwa procedura mająca na celu nabycie tej nieruchomości. Obejmuje ona m. in. podział nieruchomości zgodny z planem oraz jej wyceną. Na tej podstawie określone zostaną warunki nabycia nieruchomości przeznaczonej pod drogę publiczną. Zatem właściciel otrzyma z tego tytułu odpowiednie wynagrodzenie lub odszkodowanie.

PREZYDENT MIASTA

Tadeusz Jędrzejczak

Do wiadomości:

1. Biuro Rady Miasta
2. Biuro Prezydenta Miasta
3. a/a