

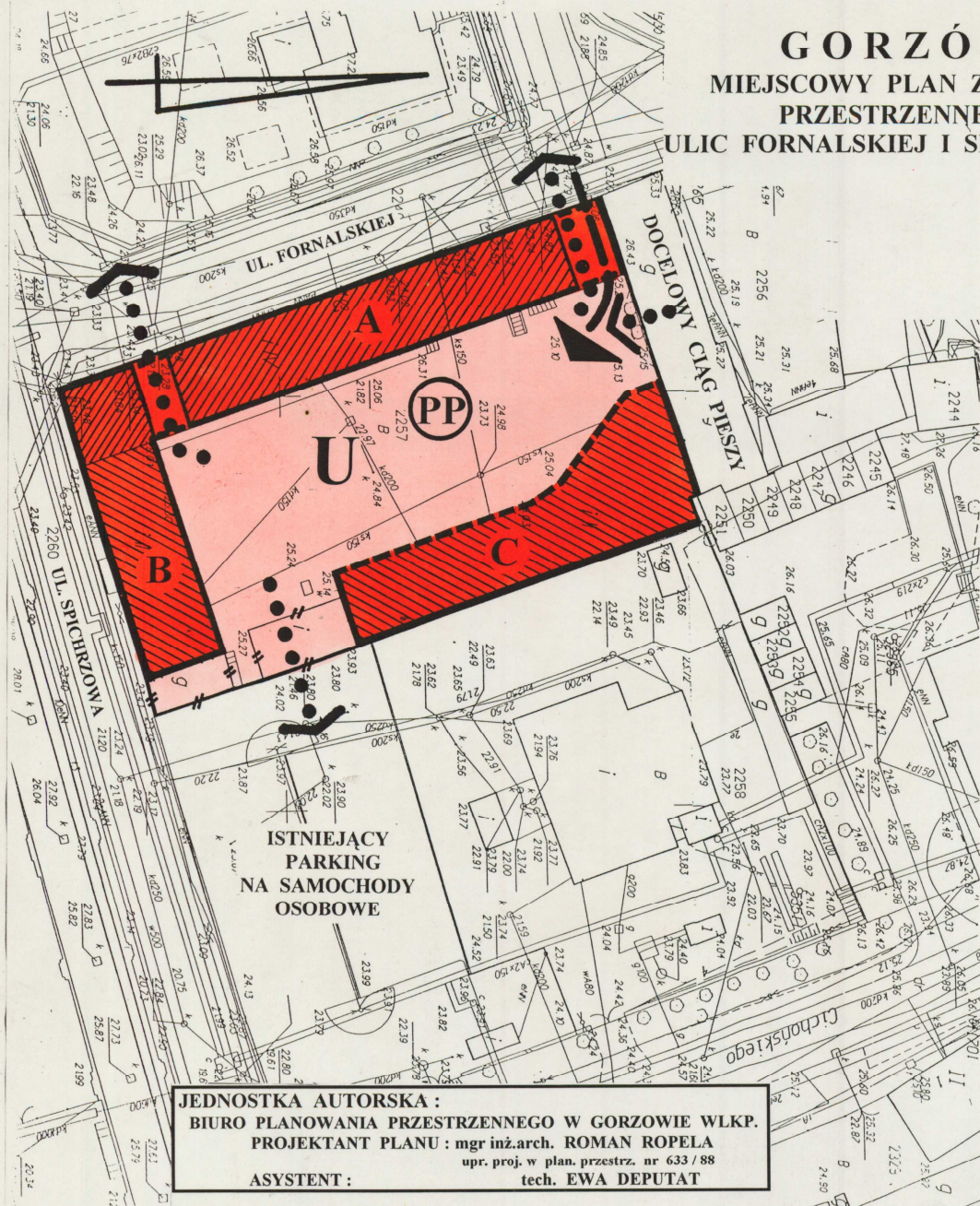
GORZÓW WLKP.

MIEJSCOWY PLAN ZAGOSPODAROWANIA PRZESTRZENNEGO W REJONIE ULIC FORNAJSKIEJ I SPICHRZOWEJ (dz. nr 2257)





SKALA 1 : 500

ZAŁĄCZNIK GRAF. NR 1. DO UCHWAŁY
RADY MIEJSKIEJ W GORZOWIE WLKP.
NR IX / 170/99
Z DNIA 24 LUTEGO 1999 r.

PRZEWODNICZĄCY RADY MIEJSKIEJ
JAKUB DERECH KRZYCKI



LEGENDA:

-  LINIE ROZGRANICZENIA TERENU -
- GRANICE OPRACOWANIA
-  FUNKCJA TERENU : USŁUGOWO - HANDLOWA
-  ZABUDOWA ISTNIEJĄCA DO ZACHOWANIA
I MODERNIZACJI
-  ZABUDOWA ISTNIEJĄCA DO MODERNIZACJI
-  ZABUDOWA DO LIKWIDACJI
-  PRZESTRZEŃ PUBLICZNA - DZIEDZINIEC
WEWNĘTRZNY
-  KIERUNKI WYMAGANYCH POWIĄZAŃ
PIESZYCH Z TERENAMI PRZYLEGLYMI
-  DOJAZD DOSTAWCZY
-  OZNACZENIE POSZCZEGÓLNYCH
CZŁONÓW ISTNIEJĄCEJ ZABUDOWY

JEDNOSTKA AUTORSKA :
BIURO PLANOWANIA PRZESTRZENNEGO W GORZOWIE WLKP.
PROJEKTANT PLANU : mgr inż.arch. ROMAN ROPELA
upr. proj. w plan. przestrz. nr 633 / 88
ASYSTENT : tech. EWA DEPUTAT

PLAN
Z BUDOWY
ZBIORU
CZ. 1
Z 1998
z siedzibą w Górzowie Wlkp.
2257
2257/1
2257/1-1
2257/1-2
2257/1-3
2257/1-4
2257/1-5
2257/1-6
2257/1-7
2257/1-8
2257/1-9
2257/1-10
2257/1-11
2257/1-12
2257/1-13
2257/1-14
2257/1-15
2257/1-16
2257/1-17
2257/1-18
2257/1-19
2257/1-20
2257/1-21
2257/1-22
2257/1-23
2257/1-24
2257/1-25
2257/1-26
2257/1-27
2257/1-28
2257/1-29
2257/1-30