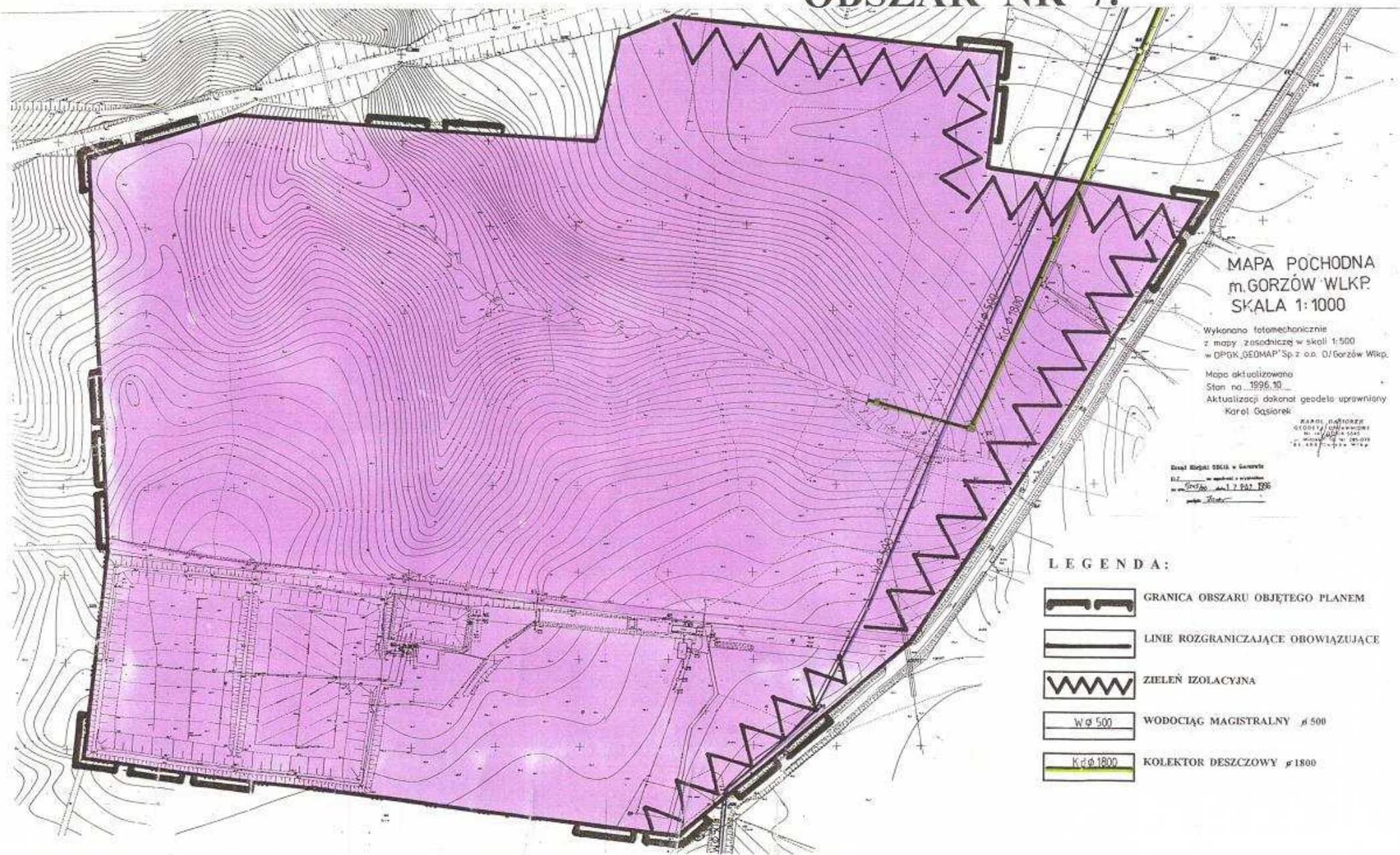


G O R Z Ó W W L K P. 1 : 1 0 0 0

MIEJSCOWY PLAN ZAGOSPODAROWANIA PRZESTRZENNEGO OBSZAR NR 7.

BUREAU PLANIMARIJA PRZESTRZENNA
 ul. Kowalska 200, tel. 822-016
 ul. Kowalska 200, tel. 822-022
 ul. Kowalska 200, tel. 822-022
 ul. Kowalska 200, tel. 822-022
 ul. Kowalska 200, tel. 822-022








MAPA PÓCHODNA
m. GORZÓW W L K P.
SKALA 1:1000

Wykonano fotomechanicznie
z mapy zasadniczej w skali 1:500
w DPGK „GEOMAP” Sp. z o.o. O/Gorzów Wlkp.
Mapa aktualizowana
Stan na 1996.10
Aktualizacji dokonał geodeta uprawniony
Karol Gasiorek

KAROL GASIOREK
GEODETA UPRAWNIENY
W WYSTĘPIENIU
W WYSTĘPIENIU
W WYSTĘPIENIU

Biuro Inżynierskie w Gorzowie
ul. ...
ul. ...
ul. ...

LEGENDA:

-  GRANICA OBSZARU OBJĘTEGO PLANEM
-  LINIE ROZGRANICZAJĄCE OBOWIAZUJĄCE
-  ZIELEŃ IZOLACYJNA
-  W ϕ 500 WODOCIĄG MAGISTRALNY ϕ 500
-  K ϕ 1800 KOLEKTOR DESZCZOWY ϕ 1800