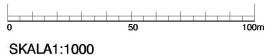



MIEJSCOWY PLAN ZAGOSPODAROWANIA PRZESTRZENNEGO
 OBSZARU POŁOŻONEGO W REJONIE ULIC: ZIELONA, GROBLA I WAŁ OKRĘŻNY

Załącznik Nr 1 do Uchwały
 Nr XXXVII/584/2008
 Rady Miasta Gorzowa Wielkopolskiego
 z dnia 25 czerwca 2008 r.

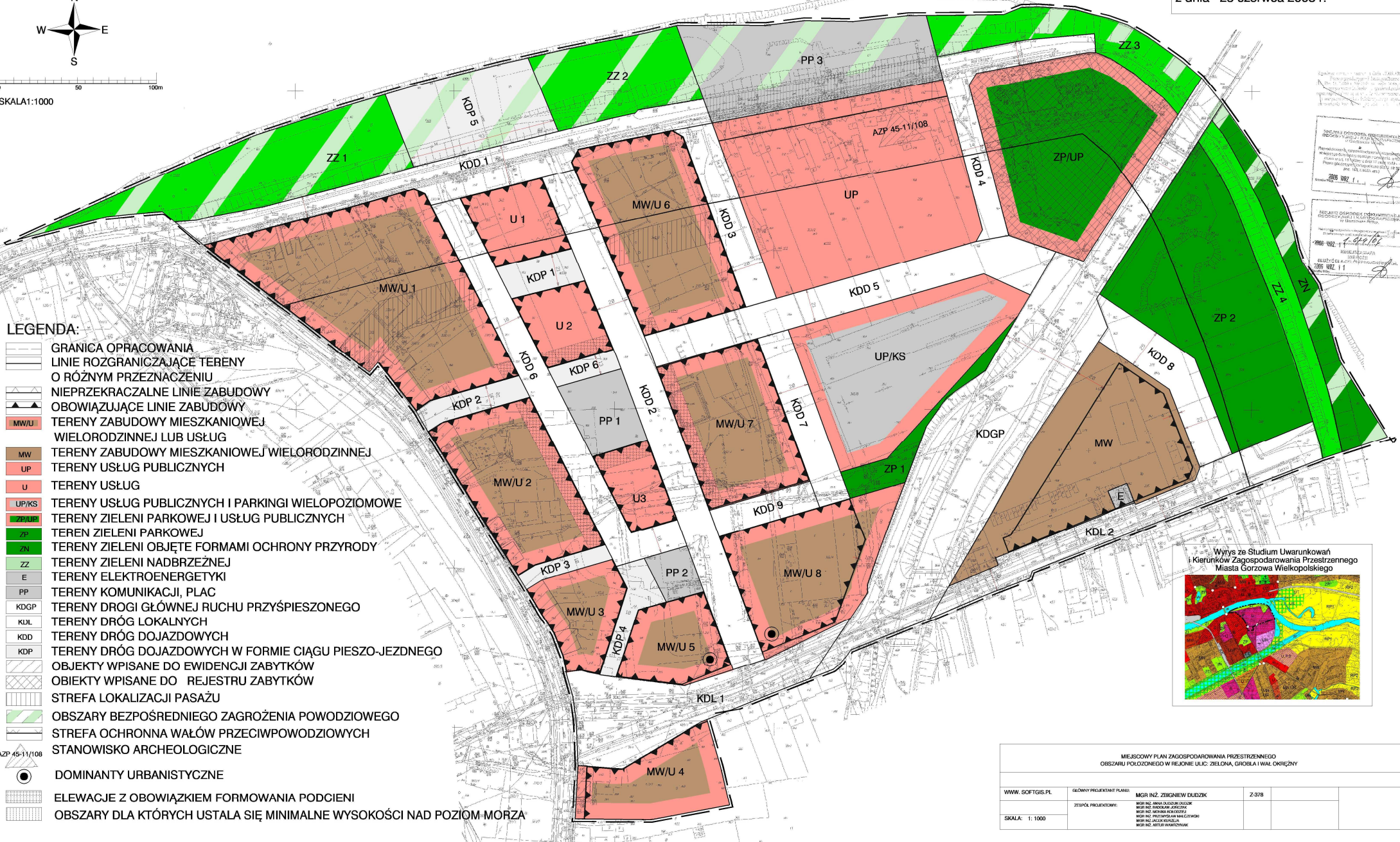


SKALA 1:1000

LEGENDA:

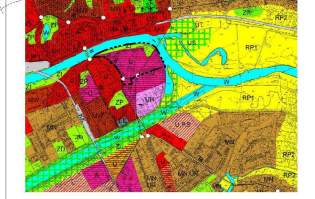
- GRANICA OPRACOWANIA
- LINIE ROZGRANICZAJĄCE TERENY O RÓŻNYM PRZEZNACZENIU
- NIEMPRZEKRACZALNE LINIE ZABUDOWY
- OBOWIĄZUJĄCE LINIE ZABUDOWY
- MW/U TERENY ZABUDOWY MIESZKANIOWEJ WIELORODZINNEJ LUB USŁUG
- MW TERENY ZABUDOWY MIESZKANIOWEJ WIELORODZINNEJ
- UP TERENY ZABUDOWY MIESZKANIOWEJ WIELORODZINNEJ
- U TERENY USŁUG
- UP/KS TERENY USŁUG PUBLICZNYCH I PARKINGI WIELOPOZIOMOWE
- ZP/UP TERENY ZIELENI PARKOWEJ I USŁUG PUBLICZNYCH
- ZP TERENY ZIELENI PARKOWEJ
- ZN TERENY ZIELENI OBJĘTE FORMAMI OCHRONY PRZYRODY
- ZZ TERENY ZIELENI NADBRZEŻNEJ
- E TERENY ELEKTROENERGETYKI
- PP TERENY KOMUNIKACJI, PLAC
- KDGP TERENY DRÓGI GŁÓWNEJ RUCHU PRZYŚPIESZONEGO
- KDL TERENY DRÓG LOKALNYCH
- KDD TERENY DRÓG DOJAZDOWYCH
- KDD TERENY DRÓG DOJAZDOWYCH W FORMIE CIĄGU PIESZO-JEZDNEGO
- OBIEKTY WPISANE DO EWIDENCJI ZABYTKÓW
- OBIEKTY WPISANE DO REJESTRU ZABYTKÓW
- STREFA LOKALIZACJI PASAŻU
- OBSZARY BEZPOŚREDNIEGO ZAGROŻENIA POWODZIOWEGO
- STREFA OCHRONNA WAŁÓW PRZECIWPOWODZIOWYCH
- STANOWISKO ARCHEOLOGICZNE
- AZP 45-11/108 DOMINANTY URBANISTYCZNE
- ELEWACJE Z OBOWIĄZKIEM FORMOWANIA PODCIENI
- OBSZARY DLA KTÓRYCH USTALA SIĘ MINIMALNE WYSOKOŚCI NAD POZIOM-MORZA

AZP 45-11/108



Projektant: ...
 Wykonanie: ...
 Data: 2008.06.11

Wyrys ze Studium Uwarunkowań i Kierunków Zagospodarowania Przestrzennego Miasta Gorzowa Wielkopolskiego



MIEJSCOWY PLAN ZAGOSPODAROWANIA PRZESTRZENNEGO OBSZARU POŁOŻONEGO W REJONIE ULIC: ZIELONA, GROBLA I WAŁ OKRĘŻNY			
WWW.SOFTGIS.PL	GEOMATYK PROJEKTANT PLANU:	MGR INŻ. ZBIGNIEW DŁUDZIK	Z-378
	ZESPÓŁ PROJEKTOWY:	MGR INŻ. ANNA KLASIK-DŁUDZIK MGR INŻ. ANNA KLASIK-DŁUDZIK MGR INŻ. ANNA KLASIK-DŁUDZIK MGR INŻ. ANNA KLASIK-DŁUDZIK MGR INŻ. ANNA KLASIK-DŁUDZIK	
SKALA: 1: 1000			